

BOLETÍN 2



Comunitat Valenciana
COMUNITAT DE L'ESPORT

▷		<i>Arbutus unedo</i>
1.	36	<i>Genista scorpius</i>
2.	33	Poco
3.	59	<i>Juniperus communis</i>
4.	60	<i>Ilex aquifolium</i>
5.	40	Paredón y pared
6.	62	<i>Bacus sempervirens</i>
7.	35	<i>Chamaecyparis humilis</i>
8.	41	<i>Juniperus phoenicea</i>
9.	37	<i>Pistacia lentiscus</i>
10.	60	Caseta
◁		15m ▷

CONTENIDO

PRESENTACIÓN	3
Saludo de la alcaldesa de vilafranca.....	4
EVENTO DEPORTIVO	5
LOCALIZACION	5
MAPA	7
Acceso prohibido.....	8
MAPA ANTIGUO.....	9
NORMATIVA	9
CRONOMETRAJE	9
ESCALA Y EQUIDISTANCIA.....	10
PROGRAMA.....	10
INSCRIPCIONES.....	11
CATEGORÍAS.....	12
TRAIL-O SPRINT.....	13
SERVICIOS	15
COMITÉ ORGANIZADOR	16
ORGANIZADORES.....	16
COLABORADORES	17
DATOS DE CONTACTO.....	17

PRESENTACIÓN

El "XIV PREMI INTERNACIONAL D'ORIENTACIÓ DE LA COMUNITAT VALENCIANA WRE 2025 -II TROFEU D'ORIENTACIÓ PEDRA EN SEC" se llevará a cabo en Castelló el 7, 8 y 9 de febrero de 2025, organizado por la Federación del deporte de Orientación de la Comunidad Valenciana – FEDOCV y el Club ADCON, Castelló, con el patrocinio de la Comunitat Valenciana, la Federación Internacional de Orientación IOF y la Federación Española de Orientación FEDO.

Desde 1988, el Club ADCON de Castelló, pionero en la Comunitat Valenciana, ha colaborado con la Federación de Orientación de la Comunitat Valenciana - FEDOCV - para llevar a cabo eventos a nivel internacional, nacional y autonómico. Desde sus comienzos, se han organizado los Trofeos Magdalena y Trofeos de la Cerámica de orientación a pie, así como las pruebas de liga nacional en el Macizo del Penyagolosa (1995, 1996 y 1997), en Vilafranca (1999), donde también se organizó el Campeonato de España de Orientación en 2001. Pruebas de orientación a pie autonómicas en Segorbe, Albocasser, Onda, Castelló, Vistabella y Vilafranca, así como el BTT en Vall d'Uixó en 2008. Ha colaborado en la organización del primer Raid de la Sierra Espadán en 2011. También ha organizado el Rogaine de Penyagolosa (2013), el Rogaine de la Pedra en Sec de Vilafranca (2014) y el Rogaine Borriol-Castelló en 2022.

En esta ocasión, traemos a la provincia de Castelló, en la comarca Els Ports, el "XIV PREMI INTERNACIONAL D'ORIENTACIÓ DE LA COMUNITAT VALENCIANA" que cada año organiza FEDOCV y "II TROFEU D'ORIENTACIÓ PEDRA EN SEC", en honor a la arquitectura de la piedra en seco, Patrimonio Cultural Inmaterial de la Humanidad, presente en toda la comarca de Els Ports, pero especialmente en Vilafranca.

La prueba es una oportunidad única para conocer la población de Vilafranca del Cid y la Mancomunidad Turística Els Ports, disfrutando de las posibilidades que nos brinda para la práctica de la Orientación, debido a la situación geográfica del mapa, la gran variedad de terreno y vegetación en la zona donde se llevarán a cabo la competición y el fácil acceso desde la población a la zona de carrera.



SALUDO DE LA ALCALDESA DE VILAFRANCA

Estimados participantes,

Es un honor para mí, como alcaldesa de Vilafranca, darles la más cálida bienvenida a la **"XIV Premi Internacional D'Orientació de la Comunitat Valenciana 2025, II Trofeu de la Pedra en Sec"** y **"1ª prueba de la Liga Española de Orientación"**, que se celebrará en nuestra localidad del **7 al 9 de febrero de 2025**. Este evento no solo representa un hito deportivo para nuestro municipio, sino también una reafirmación del firme compromiso de Vilafranca con el fomento de los eventos de calidad que promueven la práctica deportiva y el disfrute de nuestros parajes naturales.

Quiero agradecer especialmente al Club ADCON, a Castelló Orientación, a la Federación Española de Orientación y a la Federación de Orientación de la Comunidad Valenciana, por su decidida apuesta por Vilafranca, un lugar único que combina la belleza de su entorno natural con la autenticidad de su patrimonio cultural. Los bellos parajes y entornos de nuestra localidad ofrecen un escenario inigualable para la práctica de la orientación, destacándose por su diversidad de paisajes, caminos rurales y sendas en la montaña que garantizan una experiencia deportiva única.

Para nosotros, es un verdadero orgullo ser anfitriones de este evento. En este sentido, el Ayuntamiento de Vilafranca ha trabajado de manera conjunta con la organización para garantizar que la carrera se desarrolle en las mejores condiciones posibles, con la calidad que este tipo de competiciones exige. Agradezco profundamente el esfuerzo y la dedicación de todos los involucrados en la preparación de este evento.

Les invito a que aprovechen esta ocasión no solo para disfrutar de la carrera, sino también para descubrir los encantos de Vilafranca. Recorran nuestras calles y casco antiguo, visiten nuestros museos y monumentos, y adéntrense en nuestras rutas y senderos. El patrimonio cultural y natural de Vilafranca, incluido el icónico paisaje de la "Pedra en Sec" Patrimonio Cultural Inmaterial de la Humanidad, les ofrecerá una experiencia única, tanto deportiva como turística.

Estoy segura de que esta será una experiencia inolvidable, llena de retos y momentos de disfrute. Desde aquí, les deseo mucho éxito en la competición y que disfruten al máximo de este evento, tanto como nosotros lo hacemos al tenerles en nuestra tierra.

¡Bienvenidos a Vilafranca y que disfruten de la carrera!

Silvia Colom Monferrer

Alcaldesa de Vilafranca



EVENTO DEPORTIVO

El evento deportivo constará de 2 **pruebas (Media y Larga)**, todas están incluidas en la Liga Española de O-Pie y además todas son valederas para el Ranking Mundial del deporte de Orientación (WRE). La clasificación final será la **suma de puntos** las 2 pruebas.

VIERNES 06-07/02/2025 MODEL EVENT

SÁBADO 08/02/2025 LARGA DISTANCIA Y TRAIL-O SPRINT.

SÁBADO 08/02/2025 ENTREGA DE TROFEOS LIGA NACIONAL ESPAÑOLA 2024

DOMINGO 09/02/2025 MEDIA DISTANCIA

➡ **PREMIOS EN METÁLICO:** Los 3 primeros **clasificados** de la categoría M/F-ÉLITE obtendrán la siguiente compensación económica:

1º Clasificado/a: 300€	2º Clasificado/a: 200€	3ª Clasificado/a: 100€	1º clasificados/as españoles: 150€ (acumulable)
---------------------------	---------------------------	---------------------------	-------------------------------------------------------

LOCALIZACION


Vilafranca/Villafranca del Cid

Vilafranca es un municipio la comarca de Els Ports, en el norte de la provincia de Castellón, en la Comunitat Valenciana., situado más al sur de la comarca, con una extensión de 93,73 km² y una población de 2.154 habitantes censados a 1 de enero de 2022, según el INE. Se encuentra ubicado en las estribaciones más orientales del Sistema Ibérico, a 1.126 metros sobre el nivel del mar.

Conocido por su industria textil tiene en su término municipal dos Patrimonios de la Humanidad declarados por la Unesco: la piedra en seco y las pinturas rupestres que se conservan en varios abrigos. Con alturas que van desde los 730 metros hasta los 1.656 (el punto más elevado de la comarca) este enclave montañoso posea gran variedad faunística y florística. lugares como el Barranco de la Fos, las cuevas de Forcall o la reserva municipal del Bosque Palomita sirven como ejemplos de la riqueza paisajística y biológica de esta localidad.

Vilafranca pertenece a la gran región climática mediterránea. No obstante, el hecho de tener estaciones más lluviosas, húmedas y frías que en la costa, hace que presente un clima de tipo "mediterráneo interior". La temperatura media anual ronda los 10°C, con unos inviernos templados– fríos, con una temperatura media de aproximadamente 4°C. En cuanto a las precipitaciones el resultado hídrico anual ronda los 700 l/m², dándose principalmente en forma de lluvia en otoño y primavera y quedando las estaciones de invierno y verano como las más secas. Durante los meses de frío las precipitaciones pueden aparecer en forma de nieve.

turismevilafranca.es



Els Ports

La comarca de Els Ports está ubicada en el interior norte de la provincia de Castellón, siendo su capital Morella, está formada por 13 municipios, con una población de 6.400 habitantes, siendo el más poblado Morella con más de 2.400 habitantes, y el de menor población Palanques con 30 habitantes. De naturaleza agreste y montañosa, con picos que alcanzan los 1.600 metros de altitud y profundos barrancos. Clima frío y vegetación formada por monte bajo, bosques de pinos, carrascas y robles, así como numerosas hierbas aromáticas.

[ELS PORTS | ELS PORTS](#)



ACCESO:

Desde Barcelona: 278 Km

Recomendamos llegar hasta Vinaròs por la autopista A7 (salida 42, Ulldecona – Vinaròs) o por la N-340, y desde allí coger la N-232 en dirección hacia Morella y Zaragoza. Antes de llegar a Morella, encontrarán un desvío que sale hacia la izquierda, la CV-12, seguir por esta carretera hasta llegar a la intersección de esta vía con la CV-15, lugar en el que tomarán la salida de la derecha que les conducirá hasta Vilafranca.

Desde Zaragoza: 220 Km

Desde Zaragoza a Vilafranca pueden ir por la N-232 en dirección a Alcañiz y Morella. Desde esta última población pueden coger la CV-12 y seguir por esta carretera hasta llegar a la intersección de esta vía con la CV-15, lugar en el que tomarán la salida de la derecha que les conducirá hasta Vilafranca.

Desde Madrid: 408 Km

Les aconsejamos salir por la N-11 hasta Alcolea del Pinar. Desde allí, incorpórense a la N-211 y lleguen hasta Monreal del Campo. Posteriormente, tomen la A-1509 hasta la N-420 en Perales de Alfambra, continuen por esta, hasta la TE-V-8021 en Cañada Velilla y cojan el desvío en la A-

228 y A-226 hacia Cantavieja. Desde esta última población, sigan por la A-227 y por la CV-15 hasta Vilafranca.

Desde Valencia/Castelló: 152 Km

Viniendo por la autopista A-7 cogemos la salida nº 47 (Castellón Sur). Tanto si venimos por la A-7, por la N-340 o salimos desde Castellón nos dirigiremos a La Poble Tornesa por la CV-10, pasando por Borriol. En la Poble Tornesa nos encontramos con la señalización de Vilafranca, cogemos la CV-15, que nos lleva hasta Vilafranca, pasando por Vall d'Alba, Els Ibarsos, ...

(Distancia aprox. de Castellón a Vilafranca: 85km. 1h. 15Min.)



MAPA

El mapa de Vilafranca, elaborado en el año 1998 y se estrenó en una prueba de Liga nacional en 1999, albergó el campeonato de España del año 2001, diversas pruebas de Liga Autonómica y el Rogaine Penyagolosa-Vilafranca en septiembre de 2014.

Caracterizado por las construcciones de piedra seca (piedra del entorno apilada con habilidad, sin uso de argamasa ni barro para unir las piedras), existen cientos de kilómetros de muros y bancales y un número ingente de casetas de pastor, algunas de hasta 10 metros de diámetro. La vegetación alterna pinada, robledal y encinar, y algunas zonas despejadas. El mapa está cartografiado a escala de 1:10.000, con una equidistancia de 5m, de forma que sea fácil su interpretación., la lectura de la gran cantidad de muros de piedra que aparecen dibujados, en la zona del Bosque de Palomita y el bosque de La Parreta. Topográficamente la zona de carrera corresponde con una meseta, que es coronada por el Monte Palomita. En la zona superior se pueden encontrar pinares de repoblación y dehesa de carrascas. En las laderas del norte hay bosques de robles. Y en la zona baja, cercana al pueblo se encuentran campos de cultivo. La mayor peculiaridad del terreno son los azagadores y muros de piedra en seco, legado del pasado

ganadero del Maestrazgo. Éstos conforman un auténtico laberinto que pondrá a prueba la pericia de los corredores para encontrar la ruta más adecuada.

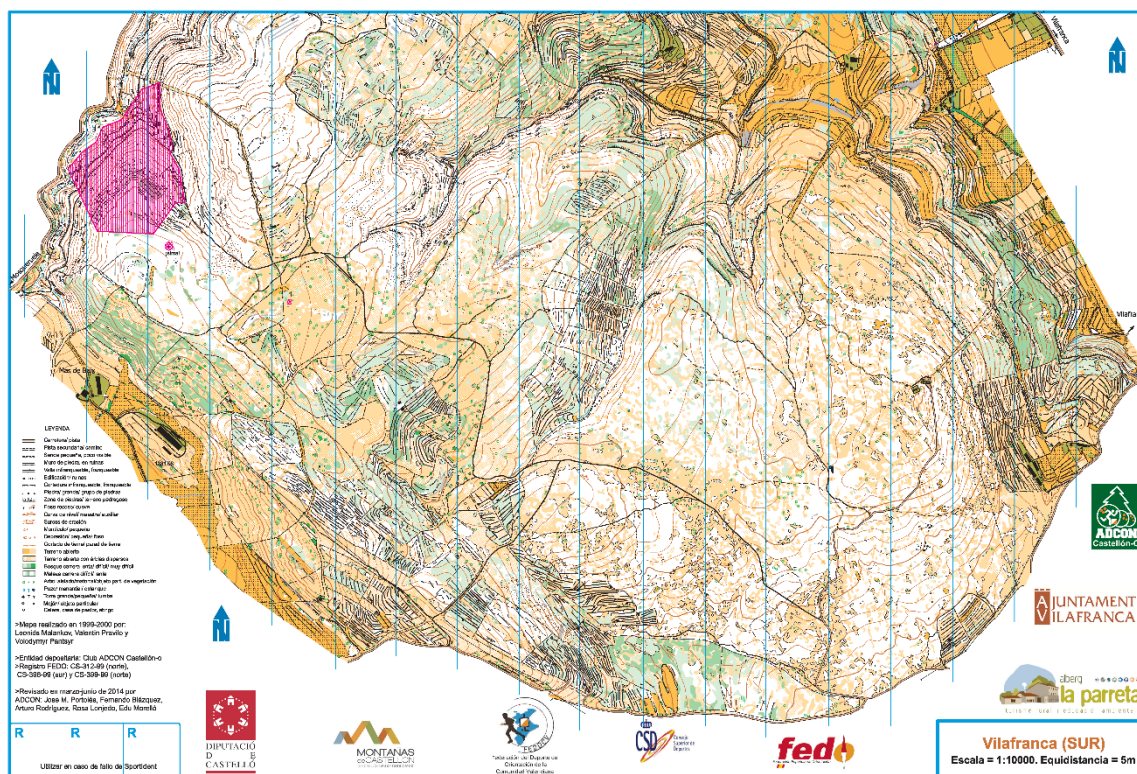


ACCESO PROHIBIDO

De acuerdo a la Normativa de Liga Española de O-Pie, aprobada la competición, **quedará prohibida a cualquier actividad de orientación en el término municipal de Vilafranca** hasta el día de competición.



MAPA ANTIGUO



NORMATIVA

El evento deportivo está sometido a las normativas y reglamentos de la International Orienteering Federation (IOF) y la Federación Española de España (FEDO).

Enlace: [NORMATIVA_LIGA ESPAÑOLA 2025](#) (aún no publicado)

Enlace: [REGLAMENTO DE ORIENTACIÓN A PIE](#)


Enlace: [ESPECIFICACIÓN INTERNACIONAL DESCRIPCIÓN DE CONTROLES](#)

Enlace: [COMPETITION RULES IOF WRE 2025](#) (aún no publicado)

CRONOMETRAJE



Se usará el sistema de cronometraje **SPORTident**, activando el Air+, mediante el cual el deportista puede utilizar la tarjeta electrónica SIAC para el registro de paso inalámbrico. También se podrá seguir usando las tarjetas SI-6-8,9,10, 11 y ComCard.



El equipo de cronometraje emitirá los **RESULTADOS** online a través de plataforma **liveresults**. Además, habrá radiocontroles para información en meta del paso de los corredores en algunos tramos. Al terminar cada prueba se publicará en la web del evento, los resultados totales y parciales.

ESCALA Y EQUIDISTANCIA

Prueba Larga

Escala 1:10.000 Equidistancia 5 m

-Avituallamiento: En la Larga habrá 3 Avituallamientos en carrera y al finalizar la carrera en meta.

Prueba Media

Escala 1:10.000 Equidistancia 5 m

-Avituallamiento: En la Media habrá Avituallamiento al finalizar la carrera en meta.

PROGRAMA

07 de febrero: Model Event y Recepción

10:00 El mapa del Model Event estará disponible en la web para descargarlo.

14:00 Apertura secretaría/recepción en [LA PARRETA](#)

08 de febrero: Larga Distancia

08:30 Apertura de secretaría en el Centro de Competición.

10:00 Primera salida de los corredores.

12:15 Última salida de los corredores.

13:30 Trail-O Sprint.

14:30: Entrega de trofeos Larga distancia WRE

15:45 Cierre de meta (Larga distancia)

17:00 Cierre de meta del TRAIL-O sprint.

18:00 Entrega de Trofeos LEO española 2024 en el [PARADOR MUNICIPAL](#).

20:30 Feria de productos típicos de la localidad.

Al finalizar la entrega de trofeos de la LEO de 2024, tendremos la posibilidad de cenar en el mismo parador. Los comercios de Villafranca del Cid, nos prepararan una degustación de tapas con productos de la comarca, **compuesto por 4 tapas y una bebida**. Existiendo la posibilidad de vegetariana y celiacos. **El precio será de 10€ (reservar en la inscripción).**

09 de febrero: Media Distancia

8:30 Apertura de secretaría en el Centro de Competición.

10:00 Primera salida de los corredores.

12:30 Última salida de los corredores.

13:30: Entrega de trofeos Media Distancia WRE y entrega de trofeos del "II Trofeu Pedra en Sec"

14:30 Cierre de meta.

INSCRIPCIONES

PLAZOS DE INSCRIPCIÓN

Para extranjeros (IOF): Del 02/11/2024 ([ORIENTEERINGONLINE](#))

Para federados y no federados: Del 02/01/2025 ([SICO](#))

Cierre de inscripciones DEFINITIVO: **Lunes 27/01/2025 a las 23:59 h.**

“SOLO SE ACEPTARÁN INSCRIPCIONES DE OPEN LOS DÍAS DEL EVENTO, SIEMPRE QUE HAYA MAPAS DISPONIBLES”

CUOTAS DE INSCRIPCIÓN

PARA FEDERADOS (FEDO/FPO)				
Prueba	M/F Élite y M/F 21-70	M/F 12-20 U-10	Amarillo	Naranja/Rojo/Negro
Larga/Media	12 €	8 €	8 €	12 €
EXTRANJEROS (CLUBES IOF)				
Prueba	M/F Élite y M/F 21-70	M/F 12-20 U-10	Amarillo	Naranja/Rojo/Negro
Larga/Media	16 €	12 €	12 €	16 €
ESPAÑOLES NO FEDERADOS				
Prueba	M/F Élite y M/F 21-70	M/F 12-20 U-10	Amarillo	Naranja/Rojo/Negro
Larga/Media	*	*	11 €	15 €

TRAIL-O SPRINT

Federados y No federados: 10 €

ENLACES DE INSCRIPCIÓN

FEDERADOS/NO FEDERADOS
(SICO)

EXTRANJEROS NO FEDERADOS
(ORIENTEERING)

FORMA DE PAGO

Por transferencia bancaria a la cuenta de la FEDOCV:

IBAN: ES53 2100 5808 0113 0011 9886

SWIFT – BIC: CAIXESBBXXX

Enviar justificante de pago y solicitud de factura a info@fedocv.org


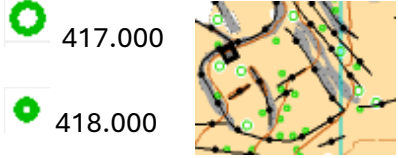





CATEGORÍAS


Categorías Oficiales	Edades
U-10	Cumplen 10 años o menos en 2025 (categoría mixta)
M/F-12	Cumplen 12 años o menos en 2025
M/F-14	Cumplen 14 años o menos en 2025
M/F-16/18	Cumplen 18 años o menos en 2025
M/F-16	Cumplen 16 años o menos en 2025
M/F-18E	Cumplen 18 años o menos en 2025
M/F-20E	Cumplen 20 años o menos en 2025
M/F-E	Élite, categorías absolutas. Sin límite de edad
M/F-21A	Sin límite de edad
M/F-21B	Sin límite de edad
M/F-35A	Cumplen 35 años o más en 2025
M/F-35B	Cumplen 35 años o más en 2025
M/F-40	Cumplen 40 años o más en 2025
M/F-45	Cumplen 45 años o más en 2025
M/F-50	Cumplen 50 años o más en 2025
M/F-55	Cumplen 55 años o más en 2025
M/F-60	Cumplen 60 años o más en 2025
M/F-65	Cumplen 65 años o más en 2025
M/F-70	Cumplen 70 años o más en 2025
M/F-75	Cumplen 75 años o más en 2025
Categoría OPEN	Descripción
OPEN AMARILLO	Dificultad muy baja / distancia corta (para niños hasta 14 años)
OPEN NARANJA	Dificultad muy baja / distancia media
M/F - OPEN ROJO	Dificultad media / distancia media
M/F - OPEN NEGRO	Dificultad media / distancia larga
Categoría TRAIL-O	Descripción
O	Sin límite de edad, sexo o condición física
P	Sin límite de edad, sexo o condición física. Necesario tener en vigor el Certificado de Elegibilidad de la IOF para esta categoría o haberlo solicitado a la IOF a través de la FEDO en plazo, tiempo y forma.

TRAIL-O SPRINT

Mapa bastante llano, cuarenta metros de desnivel desde la parte inferior a la cota superior. Mapa con mucho detalle de muros de piedra seca y que puede dar un gran juego a la especialidad de Trail-O Sprint. Espero os guste y disfrutéis de este terreno.

A continuación os detallo los aspectos y símbolos usados para la representación del mapa.

	<p>El Cartógrafo ha tomado para el dibujo de los árboles, el árbol grande con el símbolo 417.000 y el símbolo 418.000 para arbustos y arboles pequeños.</p>	
	<p>Símbolo 418.000,  arbusto o árbol pequeño.</p>	
	<p>Los muros de piedra seca, no tienen ningún material para su construcción excepto la piedra suelta. Se ha representado con el símbolo 513.100 muro franqueable. En algunos lugares el muro está derruido por alguna parte.</p>	

	<p>Hay zonas del mapa que se encuentran en esta situación, el cartógrafo lo ha determinado con los símbolos, 513.100 para el lateral del muro, 214.000, zona rocosa para informar de la superficie ocupada y 210.000 terreno pedregoso sobre el 214 para dar información de la piedra suelta.</p>	
	<p>Existen muchas cabañas realizadas con piedra seca y que han sido representados con el símbolo 521.003, edificio mínimo.</p> <p> 521.003</p>	

Para el cronometraje del TRAIL-O usaremos el sistema **ToePunch**, que es un sistema de registro electrónico de los marcajes de las respuestas en el Trail-O. Sus principales componentes son dos: la estación/unidad (Toe Box) y un conjunto de siete chips NFC/RFID.



SERVICIOS

SUELO DURO

El Suelo duro estará ubicado en el pabellón [DEPORTIVO MUNICIPAL](#). El precio de este servicio es de **4€** (incluye la noche del viernes 7 y 8 de febrero).

PARQUING AUTOCARAVANAS

El parking de autocaravanas estará situado en el [CAMPING MUNICIPAL](#), dispone de agua, desagüe, luz y servicios. El precio de este servicio es de **4€** (incluye la noche del viernes 7 y sábado 8 de febrero).

SERVICIO DE BAR

Los participantes tendrán a su disposición el servicio de bar con bocadillos y platos durante los dos días del evento (Larga y Media)

CORRELÍN:

Los más pequeños podrán disfrutar de un recorrido cercano a la zona de Meta con una distancia de 300 a 500 m. (a las 12:00 horas, sólo domingo 09 de febrero, se anunciará por megafonía). Previa inscripción por SICO.

GUARDERÍA:

La organización pone a disposición de las familias el servicio de Guardería, totalmente gratuito, pero se debe reservar plaza al momento de inscripción por SICO.

OTROS:

Servicios sanitarios, duchas, lugares de descanso y avituallamiento. Las duchas estarán ubicadas en el [CENTRO DEPORTIVO MUNICIPAL](#).

ALOJAMIENTO:

El pueblo de Vilafranca y la comarca Els Ports cuenta con una oferta limitada de alojamientos. Por tanto, se recomienda hacer reservas con antelación.

turismevilafranca.es
www.casaruralvilatur.com
www.lacasadelmercat.com
<https://masllosar.com/>
<https://casaruralarrabal5.com/>
<https://www.turismodecastellon.com/es/informacion-practica/alojamiento/listmunicipio/625650>
<http://aresdelmaestrat.com/hoteldares/>
<https://masialaparreta.com/>
<https://www.casarurallasdalias.com/>
[ALOJAMIENTOS | Els Ports](#)
<https://www.elfaixero.net/>

<https://www.morella.net/morellaturistica/planifica-tu-viaje/dormir-comer-salir/>
<https://www.booking.com/Share-atUFIN>
<http://www.hostal-aguilar.com/>
<https://turismomaestrazgo.org/donde-alojarse/categoria-iglesia/>
<https://turismomaestrazgo.org/pueblo/pueblo-cantavieja/>
<https://mosqueruela.es/donde-alojarse/>

ALQUILER DE AUTOCARAVANAS: www.llansolacastellon.es

La localidad de Vilafranca cuenta con establecimientos de alimentación, y turismo recogidos en la guía VECS local.

[Guía Vilafranca Espai de Comerç i Serveis
guia.pdf \(ajuntamentdevilafranca.es\)](#)

COMITÉ ORGANIZADOR


CARGO	RESPONSABLE
DIRECCIÓN GENERAL	SANTIAGO DEL MORAL
DIRECCIÓN DE PRUEBA	JUAN E. CLAUSELL
INSCRIPCIONES	VERONIKA ZEVALLOS
TRAZADOS MEDIA	ALEX TELLO
TRAZADOS LARGA	ALBERTO GARCIA
TRAZADOR TRAIL-O SPRINT	ANDREU ESPINOSA
EQUIPO DE CAMPO	JAUME CIVERA
EQUIPO DE SALIDAS	PILAR GOMEZ / MILA VILA
LOGÍSTICA	ARTURO RODRIGUEZ
CRONOMETRAJE	ABEL OTERO / ANDREU ESPINOSA
JUEZ DE META	SANTIAGO RODRIGUEZ

JUEZ CONTROLADOR : HÉCTOR BURGUA DE LA CAL.

ORGANIZADORES



COLABORADORES



DATOS DE CONTACTO

- Página Web : <https://vilafranca2025.fedocv.org/>
- Facebook : <https://www.facebook.com/fedocv/>
- Twitter : <https://twitter.com/fedocv>
- Teléfono : 635 54 93 78
- E-mail : info@fedocv.org